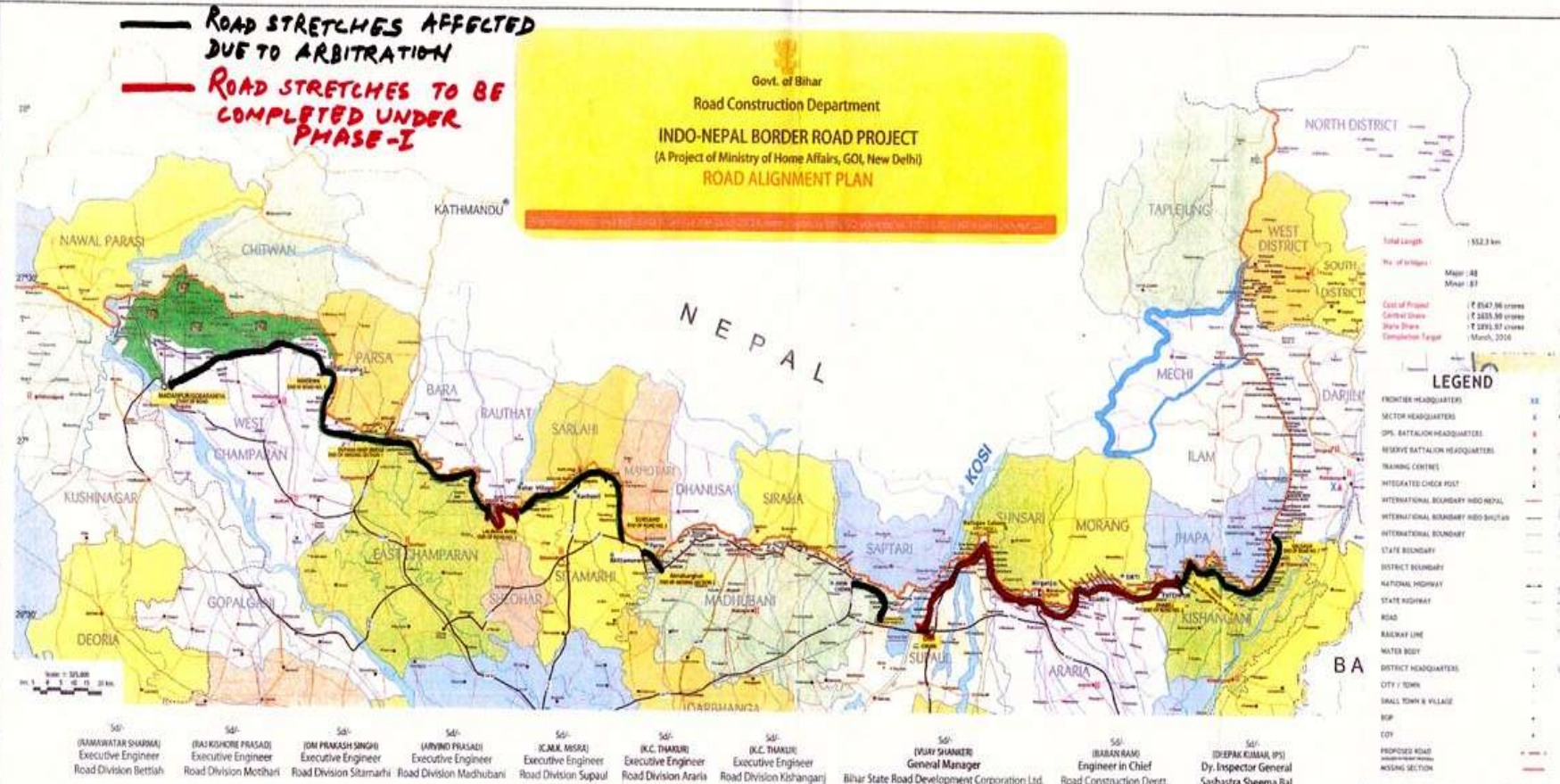


ROAD STRETCHES AFFECTED DUE TO ARBITRATION
ROAD STRETCHES TO BE COMPLETED UNDER PHASE-I

Govt. of Bihar
 Road Construction Department
INDO-NEPAL BORDER ROAD PROJECT
 (A Project of Ministry of Home Affairs, GOI, New Delhi)
ROAD ALIGNMENT PLAN



- Sd/-
(RAMAKANTH SHARMA)
Executive Engineer
Road Division Bettiah
- Sd/-
(RAMESH CHAND PRASADI)
Executive Engineer
Road Division Motihari
- Sd/-
(JOM PRKASH SINGH)
Executive Engineer
Road Division Sitamarhi
- Sd/-
(LAKSHMI PRASADI)
Executive Engineer
Road Division Madhubani
- Sd/-
(JAGAN, BHOLA)
Executive Engineer
Road Division Supaul
- Sd/-
(K.C. THAKUR)
Executive Engineer
Road Division Araria
- Sd/-
(K.C. THAKUR)
Executive Engineer
Road Division Kishanganj
- Sd/-
(VIJAY SHANKER)
General Manager
Bihar State Road Development Corporation Ltd.
(A State Govt. PSU), Patna
- Sd/-
(IBRAN RAM)
Engineer in Chief
Road Construction Deptt.
Govt. of Bihar, Patna
- Sd/-
(DEEPAK KUMAR, IPS)
Dy. Inspector General
Sashstra Sheema Bal
Patna Frontier, Patna

Indo-Nepal Border Road Project

Total Length	-	552.293 Km
Cost of construction shared by GOI	-	1702.00 Cr.
Cost of construction sanctioned by HLEC	-	1656.5573 Cr.
Revised Cost to sanction (Civil work)	-	2474.19 Cr.
Share of State Govt.	-	3262.383 Cr.
<i>[LA 2278.573 Cr+ 121 nos Bridges 983.81 Cr]</i>		
Original A/A (1702.00+896.30556)	-	2552.8630 Cr
1st Revised A/A amount (2278.573 Cr + 1702.000)		
LA+AA Gol	-	3935.1304 Cr

Note:- Rs. 983.81 crores for construction 121 bridges sanctioned under NABARD of State Plan

INBR सुपौल जिला

10 सरायगढ़ (गड़िया चौक) से रिफ्युजी कॉलोनी -317.475 से 358.465वें कि०मी० में (लम्बाई-40.99 कि०मी० पथांश)

Land acquired- 40.99 km

E/W -38.60 km

GSB -34.25 km

WMM -30.20 km

DBM - 28.20km

SDBC -23.20km

CD - 11/23 Bridge- ¼

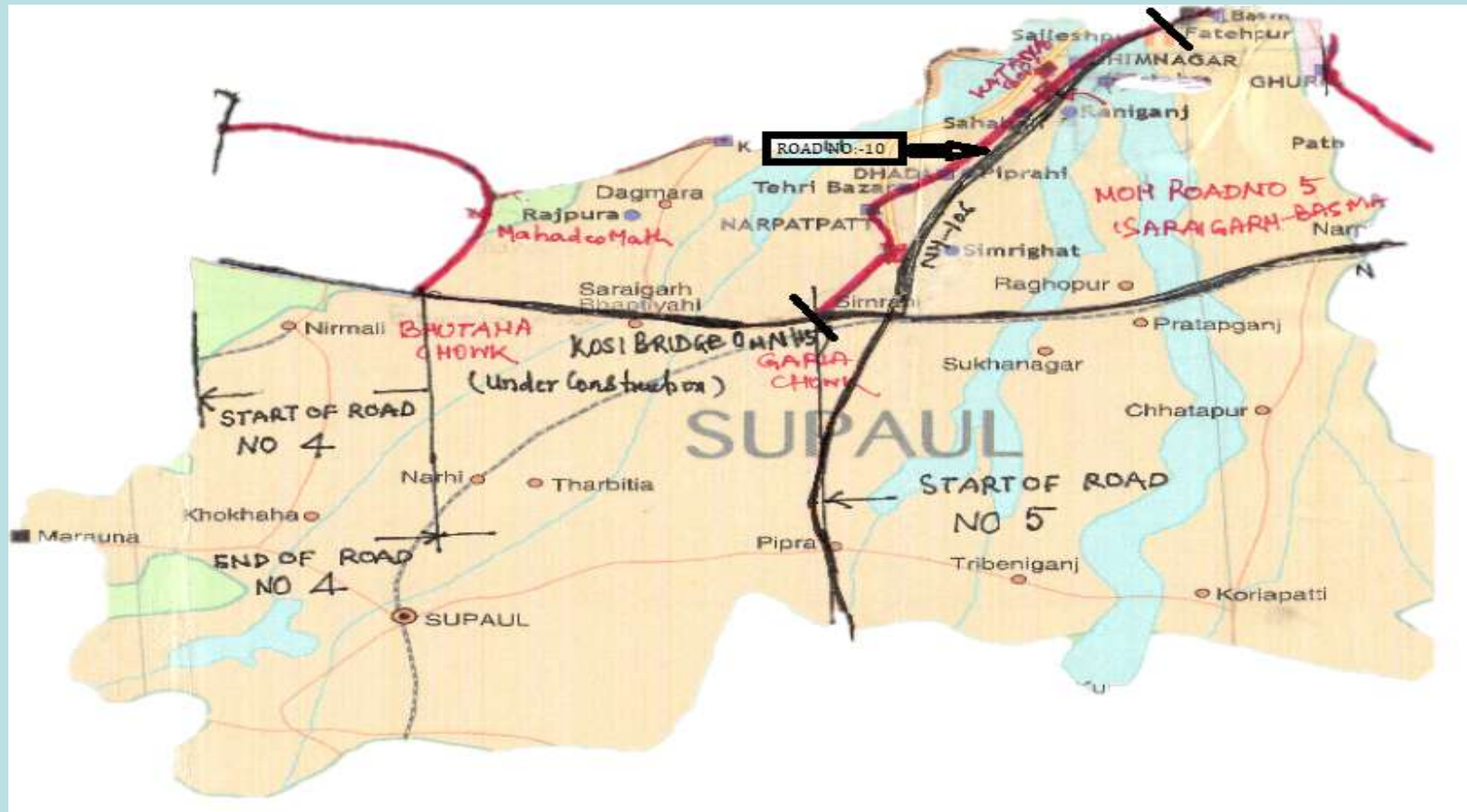
Original agreement - 107 Cr.

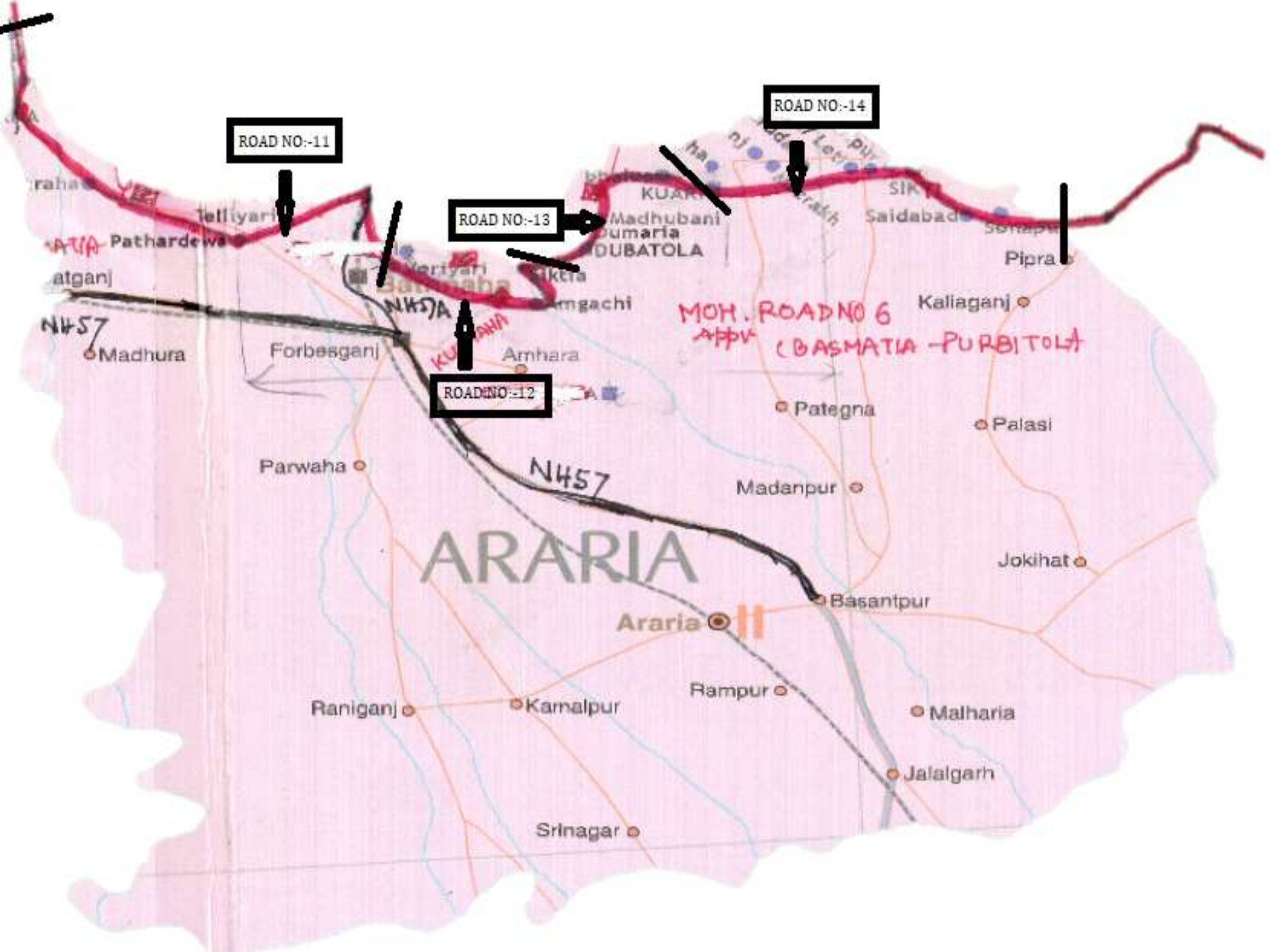
Revised sanctioned - 190.44 Cr.

Time of completion (EOT) - June- 2019

Progress during Nov & December, -2018

WMM- 1km, DBM- 1.2 km , SDBC – 3.20,





ROAD NO:-11

ROAD NO:-14

ROAD NO:-13

ROAD NO:-12

MOH. ROAD NO 6
APPV
(BASMATIA - PURBITOLA)

ARARIA

Araria

Pathardewa

Telliyari

Forbesganj

Madhura

Parwaha

Raniganj

Kamalpur

Srinagar

Amhara

NH57

Madanpur

Rampur

Basantpur

Malharia

Jalalgarh

Pategna

Palasi

Jokihat

Araria

Kamalpur

Rampur

Basantpur

Malharia

Jalalgarh

Pategna

Palasi

Jokihat

Araria

Kamalpur

Rampur

Basantpur

Malharia

Jalalgarh

Pategna

Palasi

Jokihat

Araria

Kamalpur

Rampur

Basantpur

Malharia

Jalalgarh

Pategna

Palasi

Jokihat

Araria

Kamalpur

Rampur

Basantpur

Malharia

Jalalgarh

Pategna

Palasi

Jokihat

Araria

Kamalpur

Rampur

Basantpur

Malharia

Jalalgarh

Pategna

Palasi

Jokihat

Araria

Kamalpur

Rampur

Basantpur

Malharia

Jalalgarh

Pategna

Palasi

Jokihat

Araria

Kamalpur

Rampur

Basantpur

Malharia

Jalalgarh

Pategna

Palasi

Jokihat

Araria

Kamalpur

Rampur

Basantpur

Malharia

Jalalgarh

Pategna

Palasi

Jokihat

Araria

Kamalpur

Rampur

Basantpur

Malharia

Jalalgarh

Pategna

Palasi

Jokihat

Araria

Kamalpur

Rampur

Basantpur

Malharia

Jalalgarh

Pategna

Palasi

Jokihat

Araria

Kamalpur

Rampur

Basantpur

Malharia

Jalalgarh

Pategna

Palasi

Jokihat

Araria

Kamalpur

Rampur

Basantpur

Malharia

Jalalgarh

Pategna

Palasi

Jokihat

Araria

Kamalpur

Rampur

Basantpur

Malharia

Jalalgarh

Pategna

Palasi

Jokihat

Araria

Kamalpur

Rampur

Basantpur

Malharia

Jalalgarh

Pategna

Palasi

Jokihat

Araria

Kamalpur

Rampur

Basantpur

Malharia

Jalalgarh

Pategna

Palasi

Jokihat

Araria

Kamalpur

Rampur

Basantpur

Malharia

Jalalgarh

Pategna

Palasi

Jokihat

Araria

Kamalpur

Rampur

Basantpur

Malharia

Jalalgarh

Pategna

Palasi

Jokihat

Araria

Kamalpur

Rampur

Basantpur

Malharia

Jalalgarh

Pategna

Palasi

Jokihat

Araria

Kamalpur

Rampur

Basantpur

Malharia

Jalalgarh

Pategna

Palasi

Jokihat

Araria

Kamalpur

Rampur

Basantpur

Malharia

Jalalgarh

Pategna

Palasi

Jokihat

Araria

Kamalpur

Rampur

Basantpur

Malharia

Jalalgarh

Pategna

Palasi

Jokihat

Araria

Kamalpur

Rampur

Basantpur

Malharia

Jalalgarh

Pategna

Palasi

Jokihat

Araria

Kamalpur

Rampur

Basantpur

Malharia

Jalalgarh

Pategna

Palasi

Jokihat

Araria

Kamalpur

Rampur

Basantpur

Malharia

Jalalgarh

Pategna

Palasi

Jokihat

Araria

Kamalpur

Rampur

Basantpur

Malharia

Jalalgarh

Pategna

Palasi

Jokihat

Araria

Kamalpur

Rampur

Basantpur

Malharia

Jalalgarh

Pategna

Palasi

Jokihat

Araria

Kamalpur

Rampur

Basantpur

Malharia

Jalalgarh

Pategna

Palasi

Jokihat

Araria

Kamalpur

Rampur

Basantpur

Malharia

Jalalgarh

Pategna

Palasi

Jokihat

Araria

Kamalpur

Rampur

Basantpur

Malharia

Jalalgarh

Pategna

Palasi

Jokihat

Araria

Kamalpur

Rampur

Basantpur

Malharia

Jalalgarh

Pategna

Palasi

Jokihat

Araria

Kamalpur

Rampur

Basantpur

Malharia

Jalalgarh

Pategna

Palasi

Jokihat

Araria

Kamalpur

Rampur

Basantpur

Malharia

Jalalgarh

Pategna

Palasi

Jokihat

Araria

Kamalpur

Rampur

Basantpur

Malharia

Jalalgarh

Pategna

Palasi

Jokihat

Araria

Kamalpur

Rampur

Basantpur

Malharia

Jalalgarh

Pategna

Palasi

Jokihat

Araria

Kamalpur

Rampur

Basantpur

Malharia

Jalalgarh

Pategna

Palasi

Jokihat

Araria

Kamalpur

COMPLETED PROJECTS

13. कुआरी बाईपास से सिक्टी 448.593 से 460.593वें कि०मी० में (लम्बाई-12.00 कि०मी० पथांश)

(Work Complete)

E/W -11.50 km

GSB -11.50 km

WMM -11.50 km

DBM - 11.50 km

SDBC -11.50 km

CD - 12/12

Bridge - Nil

LA status: Not required

14. धबेली से फतेहपुर 460.593 से 472.793 वें कि०मी० में (लम्बाई-12.20 कि०मी० पथांश)

(Work Complete)

E/W -11.78 km

GSB -11.78 km

WMM -11.78 km

DBM - 11.78km

SDBC -11.78km

CD - 7/7

Bridge- Nil

LA status: Not required

Project in Progress

11. रिफयुजी कॉलोनी से मीरगंज (मीरगंज रेलवें कॉलोनी के नजदीक NH-57A पर –358.465 से 402.793वें कि०मी० में (लम्बाई–44.328 कि०मी० पथांश)

Land Acquired- 39.47 km

E/W -37.150 km

GSB -33.600 km

WMM -32.199 km

DBM - 28.497 km

SDBC -27.547 km

CD - 56/75

Bridge - Nil

Original amount- 122.38 Cr.

Revised sanctioned- 185.97 Cr.

EOT- up to June- 2019

LA status

Total Mauza – 18

Already Acquired – 13

Balance Mauza – 05

12. मीरगंज रेलवें क्रॉसिंग से धवेली (33.700 कि०मी० मीरगंज से कुआरी + 12.10 कि०मी० सिक्टी से धवेली) 402.793 से 448.593वें कि०मी० में (लम्बाई–45.80 कि०मी० पथांश)

Land acquired- 31.5 km

E/W -25.00 km

GSB -22.750 km

WMM -20.440 km

DBM - 19.10 km

SDBC - 19.10 km

CD - 51/76

Bridge - Nil

Original amount- 119.27 Cr.

Revised sanction ---- under process

EOT- Sanctioned---- under process

LA status

Total Mauza – 38

Already Acquired – 14

Balance Mauza – 24

Total Allotment deposited with DLAO	– 592.3714 Cr.
up till Payment made	– 299.6630 Cr.
Balance amount	– 293.2097 Cr.

अररिया जिला अन्तर्गत भू-अर्जन के मामले

पथांश – रिफ्युजी कॉलोनी से मीरगंज (लंबाई-44.328 कि०मी०)

मौजा	चैनेज (45.815 से 90.143)	कार्य बाधित होने की स्थिति
रिफ्युजी कॉलोनी	45.950 to 46.300	आवासीय घरों की राशि का भुगतान नहीं किए जाने के फलस्वरूप
भैरवगंज	52.200 to 53.400	चक एवं आर एस में अन्तर होने के फलस्वरूप
बसमतिया बाजार	55.500 to 55.800	आवासीय दर से जमीन की राशि का भुगतान नहीं होने के कारण
ग्राम बसमतिया बाजार	55.800 to 56.200	जमीन की शेष राशि/मकान की राशि भुगतान नहीं होने के कारण
बसमतिया ग्राम	56.200 to 56.800	रैयतों को आवासीय मूल्य नहीं मिलने के कारण
ग्राम घुरना	62.200 to 69.00	आवासीय दर से जमीन का राशि भुगतान पहले कर दिए जाने तथा बाद में राशि भुगतान नहीं किए जाने के फलस्वरूप
ग्राम पथराहा	65.800 to 68.900	चक/आर०एस० का अन्तर होने के कारण
ग्राम मानिकपुर		आवासीय/कृषि का अन्तर की मांग।
ग्राम मानिक	72.400 to 72.500	षे 20 प्रतिषत राशि तथा मकान की राशि का भुगतान नहीं होने के कारण
ग्राम नवाबगंज	75.200 to 75.300	आवासीय जमीन का षे 20 प्रतिषत राशि एवं मकान की राशि का भुगतान नहीं होने के कारण
ग्राम छोरहर	76.300 to 75.500	आवासीय जमीन का षे 20 प्रतिषत राशि एवं मकान की राशि का भुगतान नहीं होने के कारण
ग्राम-सोनापुर, पोचगामा, योगवनी	82.300 to 83.500 83.100 to 83.800 83.900 to 84.100	आवासीय दर पर जमीन की राशि का भुगतान नहीं करने के कारण

अररिया जिला अन्तर्गत भू-अर्जन के मामले

पथांश – मीरगंज रेलवे क्रॉसिंग से धवेली एवं मीरगंज से धवेली (लंबाई—45.80 कि०मी०)

मौजा	चैनेज	कार्य बाधित होने की स्थिति
दक्षिण महेश्वरी	0.00 to 1938	आवासीय जमीन की शेष राशि/मकान की राशि का भुगतान नहीं होने के कारण
नीरपुर + भेड़ियारी + बधुआ	1938 to 4440	आवासीय तथा कृषि सह आवासीय प्रकृति की मांग
बैजनाथपुर + पिपरा	4440 to 7810	चक/आर०एस० का अन्तर होने के कारण, आंशिक जमीन का भुगतान नहीं होने के कारण
कुसमाहा + रामगंज + आमगाछी	7810 to 10163	आवासीय जमीन की शेष राशि का भुगतान नहीं होने के कारण
भाग परासी	10316 to 11740	ग्रीन लैंड का शेष राशि का भुगतान नहीं होने के कारण
चिकनी + मेहंदीपुर	16600 to 17050	ग्रीन लैंड का शेष राशि का भुगतान नहीं होने के कारण
चिकनी + मेहंदीपुर + बटराहा	17750 to 19477	ग्रीन लैंड का शेष राशि का भुगतान नहीं होने के कारण
रजौला	22050 to 22175	ग्रीन लैंड का शेष राशि का भुगतान नहीं होने के कारण
मधुबनी	23500 to 25780	80 मी०, 75 मी०, 875 मी० एवं 255 मी० ग्रीन लैंड का शेष भुगतान, चक एवं आर०एस० का अन्तर तथा मकान की राशि भुगतान नहीं होने के कारण
भागमास	25780 to 26660	ग्रीन लैंड का शेष राशि का भुगतान नहीं होने के कारण
कलोश्वर	27810 to 28130	ग्रीन लैंड का शेष राशि का भुगतान नहीं होने के कारण
भलुआ + कटकर	28130 to 30510	चक एवं आर०एस० का मामाला है।
कुआरी	30510 to 31100	आवासीय जमीन की शेष राशि/मकान की राशि का भुगतान नहीं होने के कारण
असुरा कला	31600 to 32000	ग्रीन लैंड का शेष राशि का भुगतान नहीं होने कारण